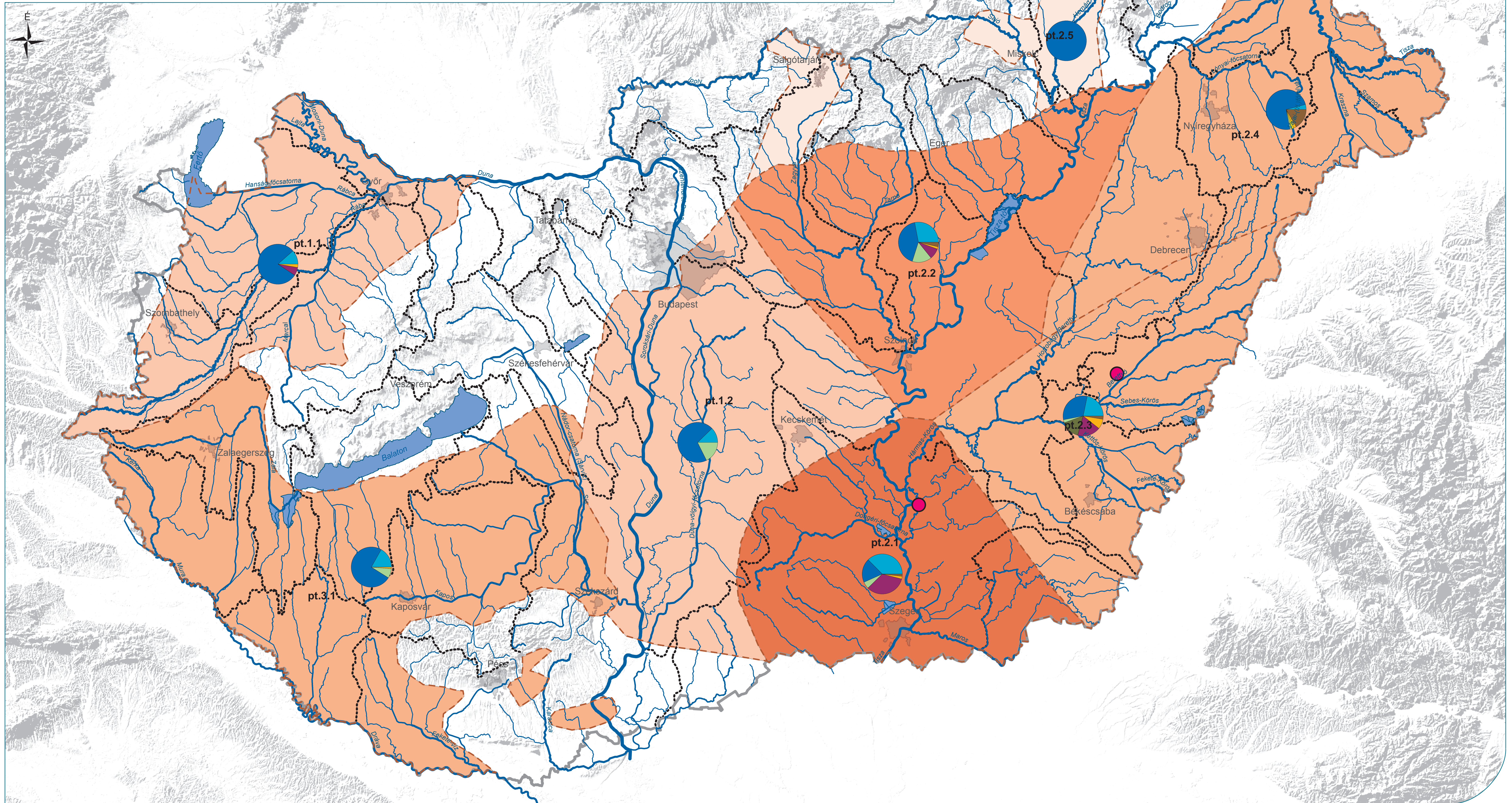


A Duna-vízgyűjtő magyarországi része  
**VÍZKIVÉTELEK FELSZÍN ALATTI VIZEKBŐL**  
**PORÓZUS TERMÁL**


  
 2-12. térkép



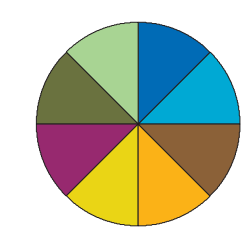
**Jelmagyarázat**

- alegységhatár
- országhatár
- legnagyobb vízfolyás víztestek
- legnagyobb állóvíz víztestek
- - - víztesthatár

**Mennyisége (1000 m<sup>3</sup>/év)**



**Víztermelés**





-  Ivóvíz
-  Fürdővíz
-  Ipari

**Hasznosítása**

-  Bányászati
-  Energetikai
-  Öntözés
-  Mezőgazdasági egyéb
-  Egyéb

**Vízvisszatáplálás**

**Mennyisége (1000 m<sup>3</sup>/év)**

-  0 - 2 000
-  2 001 - 5 000

